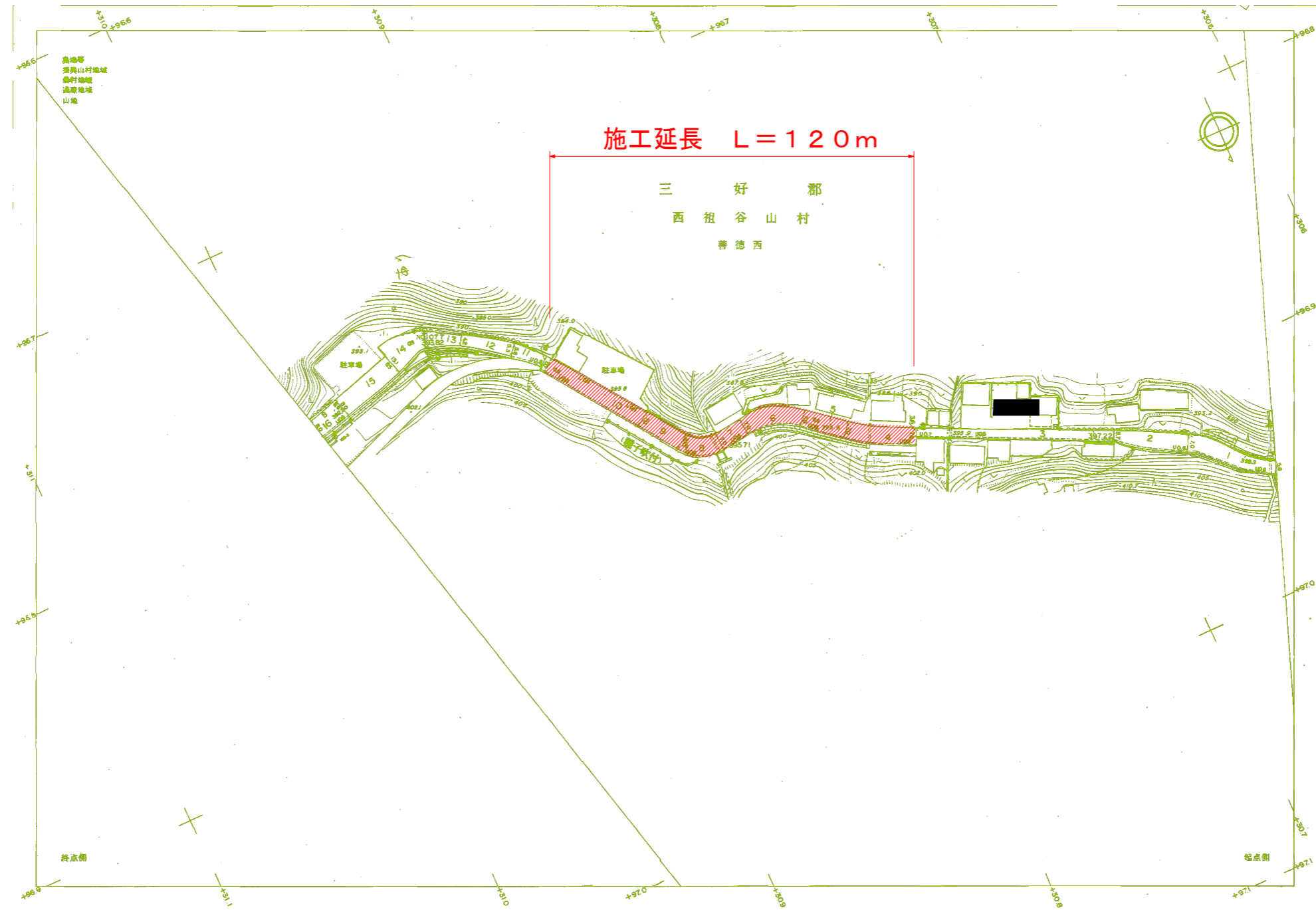


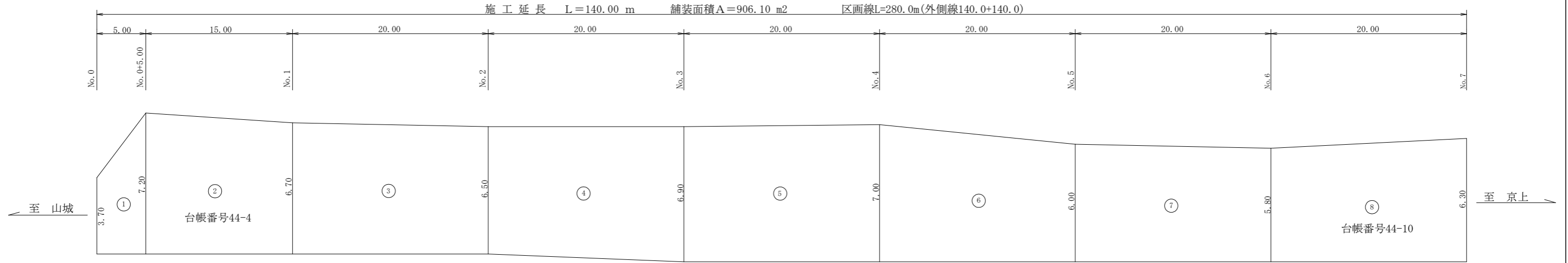
道路台帳平面図



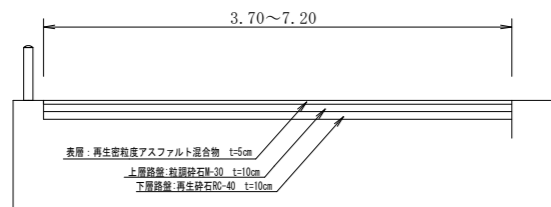
実施設計図面

工事名	R1三土 山城東祖谷山線 三・西祖谷善徳 舗装工事(2)		
路線名等	主要地方道 山城東祖谷山線		
工事箇所	三好市西祖谷山村善徳(第2分割)		
図面名	道路台帳平面図		
縮尺	-	図面番号	1/1
事業者名	徳島県西部総合県民局県土整備部(三好)		

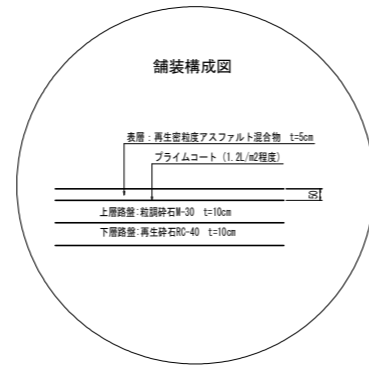
舗装展開図(善徳)



標準断面図
S=1/50



舗装構成図



舗装面積数量表

No	計 算 式	数 量
1	$(3.90 + 7.20) / 2 * 5.00$	27.80
2	$(7.20 + 6.70) / 2 * 15.00$	104.30
3	$(6.70 + 6.50) / 2 * 20.00$	132.00
4	$(6.50 + 6.90) / 2 * 20.00$	134.00
5	$(6.90 + 7.00) / 2 * 20.00$	139.00
6	$(7.00 + 6.00) / 2 * 20.00$	130.00
7	$(6.00 + 5.80) / 2 * 20.00$	118.00
8	$(5.80 + 6.30) / 2 * 20.00$	121.00
合 計		906.10 m ²

舗装切断(3.9+6.3)=10.2m

数量総括表

表層工	不陸整正	上層路盤	下層路盤	舗装取壊	区画線
906.10 m ²	906.10 m ²	906.10 m ²	906.10 m ²	906.10 m ²	280.00 m

*施工前に事前測量を実施し、現場状況を確認の上施工する事。

実施設計図面

工事名	R1三土 山城東祖谷山線 三・西祖谷 善徳 舗装工事(2)		
路線名等	主要地方道 山城東祖谷山線		
工事箇所	三好市西祖谷山村善徳(第2分割)		
図面名	舗装測量展開図		
縮尺	S=L=1/200 S=M=1/100	図面番号	2/2
事業者名	徳島県西部総合県民局県土整備部(三好)		